




[サイト検索](#)
[検索](#)
[詳細検索](#)
[使い方](#)
[English](#)
[携帯電話版](#)
[サイトマップ](#)
[広島市ホーム](#)
[ライフメニュー](#)
[くらしのインデックス](#)
[お知らせ](#)
[申請・予約](#)
[リンク集](#)
[かんたんWEB見聞](#)


## ひろしま2045: 平和と創造のまち 対象事業一覧

	対象事業名	設計者名	所在地(交通機関)	施設概要	完成
1	安佐南区総合福祉センター	村上 徹	安佐南区中須一丁目38-13 (JR可部線・古市橋駅から徒歩10分)	○保健センター・福祉事務所・地域福祉センター等 ○延床面積 約6,150平方メートル	平成20年5月
2	基町高等学校	原 広司	中区西白島町25-1(アストラムライン・城北駅下車すぐ)	○校舎・屋内運動場等 ○延床面積 約19,000平方メートル	平成12年3月
3	矢野南小学校	富田 玲子	安芸区矢野南四丁目17-1 (JR呉線・矢野駅から徒歩5分)	○校舎・屋内運動場等 ○延床面積 約6,500平方メートル	平成10年3月
4	平和橋	岸 和郎	南区段原	○橋長 約95メートル ○幅員 25メートル	平成14年6月 暫定供用
5	東千田公園	山本 紀久	中区東千田町一丁目(広島電鉄市内線・広島大学前電停下車すぐ)	○近隣公園 約3ヘクタール	平成11年3月
6	水の都モデル整備事業				
(1)	広島駅南口ゾーン +京橋猿猴分岐部ゾーン	エリアス・ト ーレス(南 口) + 宮崎 浩(分 岐部)	南区(JR広島駅から徒歩10分)	○河岸緑地等 ○延長 約1,100メートル	未定
(2)	猿猴川アートプロムナード	佐々木葉二	南区猿猴川右岸ゾーン/猿猴橋～平和橋(JR広島駅から徒歩10分)	○河岸緑地等	平成9年8月
(3)	段原リバーフロント 地区建築物誘導	錦織 亮雄	南区段原四丁目ほか(JR広島駅から徒歩10分)	○民間建築物の景観誘導	平成9年3月 業務完了
7	中工場	谷口 吉生	中区南吉島一丁目5-1(広島バス・南吉島バス停下車徒歩5分)	○清掃工場・緑地等 ○延床面積 約46,000平方メートル	平成16年2月

8	西消防署	山本 理顕	西区都町43-10(広島電鉄市内線・福島町電停下車すぐ)	○消防署・救急教育センター等 ○延床面積 約6,300平方メートル	平成12年3月
9	市民てづくりの里	三田 育雄	安芸区阿戸町	○体験の森・市民農園等 ○計画区域面積 約300ヘクタール	実施中
10	宇品内港埋立地区高層複合住宅整備等	藤本 昌也 (マスターアーキテクト)	南区宇品内埋立地及びその周辺	○公的住宅の基本計画及び街並み誘導 ○対象区域 約41ヘクタール	従前居住者住宅平成12年完成
11	メッセ・コンベンション基本施設	伊東 豊雄	南区出島沖地先	○展示施設・会議施設・駐車場 ○展示面積 約15,000平方メートル	一旦中止

## 関連情報


-  [「ひろしま2045: 平和と創造のまち」について](#)
-  [ひろしま2045: 平和と創造のまち設計者選定要綱](#)
-  [ひろしま2045: 平和と創造のまち 完成事業紹介](#)


## ダウンロード

-  [ひろしま2045: 平和と創造のまち対象事業 位置図\(92KB\)\(PDF文書\)](#)

## —お問い合わせ—

都市整備局 都市計画課 都市デザイン係


 082-504-2277

 082-504-2029

 [urban-d@city.hiroshima.jp](mailto:urban-d@city.hiroshima.jp)

[添付資料を見るためにはビューワソフトが必要な場合があります。詳しくはこちらをご覧ください。](#)

[戻る](#)  
[広島市ホームへ](#)

広島市役所 ▶ 〒730-8586 広島市中区国泰寺町一丁目6番34号  
 代表電話082-245-2111

各課お問い合わせ先  
▶ [各課直通電話・FAX番号・Eメールアドレス](#)

[プライバシーポリシー](#) | [サイトポリシー](#) | [ご意見・お問い合わせ](#) | [著作権について](#) | [免責事項](#)

Copyright(C) 2005 HIROSHIMA City. All rights reserved.